

Dès le 3 janvier 2017,
la ligne 276 améliore son service.

L'itinéraire est modifié afin de mieux
desservir les communes de Nanterre,
Colombes et Gennevilliers,
sans passer par l'autoroute A86.

D'autre part, pour votre confort,
la fréquence est renforcée
à toutes les heures de la journée
et la ligne fonctionne plus tard en soirée.

Ces améliorations,
décidées et financées par le STIF,
permettent de faciliter l'usage du bus
en Île-de-France.

→ www.stif.info

Un confort assuré

Pour votre confort, la ligne est
équipée de vidéo-protection et
de systèmes d'information sonore
et visuelle qui vous permettent
d'être informés des temps d'attente
et de parcours.






Un accès simple et sécurisé

Pour accéder au bus de cette ligne,
merci de :

- faire signe au conducteur,
- monter par la porte avant,
- valider votre titre de transport,
- avancer vers l'arrière du bus.

Attention, ne pas valider vous met
en situation d'infraction.

CONCEPTION : C. DOUÉNEL 06 84 21 73 58

 ratp.fr				
 applis RATP	 34 24 service gratuit + prix appel	RATP Service clientèle TSA 81250 75564 Paris Cedex 12	 32 46 0,80 €/min + prix appel	

BUS

276

NOUVEAU

Votre ligne
s'adapte
à vos besoins !

Ces améliorations décidées et financées par le STIF
permettent de faciliter l'usage du bus en Île-de-France.



Un service amélioré

La ligne fonctionne du lundi au vendredi toute l'année excepté les jours fériés.

	ASNIÈRES GENNEVILLIERS LES COURTILLES → La Défense		LA DÉFENSE → Asnières Gennevilliers Les Courtilles	
	PREMIER DÉPART	DERNIER DÉPART	PREMIER DÉPART	DERNIER DÉPART
LUNDI À VENDREDI	6:25	22:30	6:20	22:30

FRÉQUENCES

Heures de pointe : 15 min

Heures creuses : 20 min

Des points d'arrêt supprimés

Ne sont plus desservis : 'Valmy' en direction de la Défense et 'Jaurès' en direction de Asnières-Gennevilliers – Les Courtilles.

Un itinéraire modifié

Les bus empruntent désormais :

à *Colombes*

le boulevard de Valmy, le boulevard de Verdun, la place du Général Leclerc, la rue Gabriel Péri, le boulevard Charles de Gaulle, la rue d'Estienne d'Orves,

à *Nanterre*

la rue Noël Pons, la bretelle d'accès de la RD 914, le boulevard des Provinces Françaises, la rue du 17 octobre 1961, la place Nelson Mandela, le boulevard Pesaro, la rue Célestin Hébert,

à *Puteaux*

l'avenue du Général de Gaulle, la rue de la Demi-Lune, le boulevard Circulaire, la rue Félix Eboué.

La ligne dessert ainsi les zones d'activités de Rive Défense, Défense Ouest et le Parc Kléber.

